



**КОМИТЕТ ИМУЩЕСТВЕННЫХ ОТНОШЕНИЙ
АДМИНИСТРАЦИИ ПЕРМСКОГО МУНИЦИПАЛЬНОГО ОКРУГА**

РЕШЕНИЕ

о размещении объектов № 87

Пермский край
Пермский муниципальный округ

21.01.2025

Комитет имущественных отношений администрации Пермского муниципального округа разрешает Акционерному обществу «Газпром газораспределение Пермь» (ИНН 5902183841, ОГРН 1025900512670, почтовый адрес: 614000, г. Пермь, ул. Петропавловская, 43)

размещение объекта «Газопровод давлением до 1.2 Мпа, для размещения которого не требуется разрешения на строительство»

на землях государственная собственность на которые не разграничена

на срок 1 год

Местоположение: Пермский край, м.о. Пермский, пгт. Юго-Камский, ул. Пушкина, к дому 12

Приложение: схема предполагаемых к использованию земель или части земельного участка.

Особые условия использования:

- 1) При размещении газопровода учесть параметры ширины проезда улично-дорожной сети, во избежание сужения полосы отвода дороги.
- 2) При условии получения разрешения на производство земляных работ.

Заместитель председателя комитета



М.В. Королева

Схема предполагаемых к использованию земель или части земельного участка





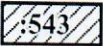


Объект: Газопровод давлением до 1,2 Мпа, для размещения которого не требуется разрешения на строительство
 Местоположение: расположенных по адресу: Пермский край, м.о. Пермский, пгт. Юго-Камский, ул. Пушкина, к дому 12
 Площадь земель или части земельного участка, кв.м.: 362
 Категория земель: земли населенных пунктов
 Вид разрешенного использования: -

Каталог координат, м

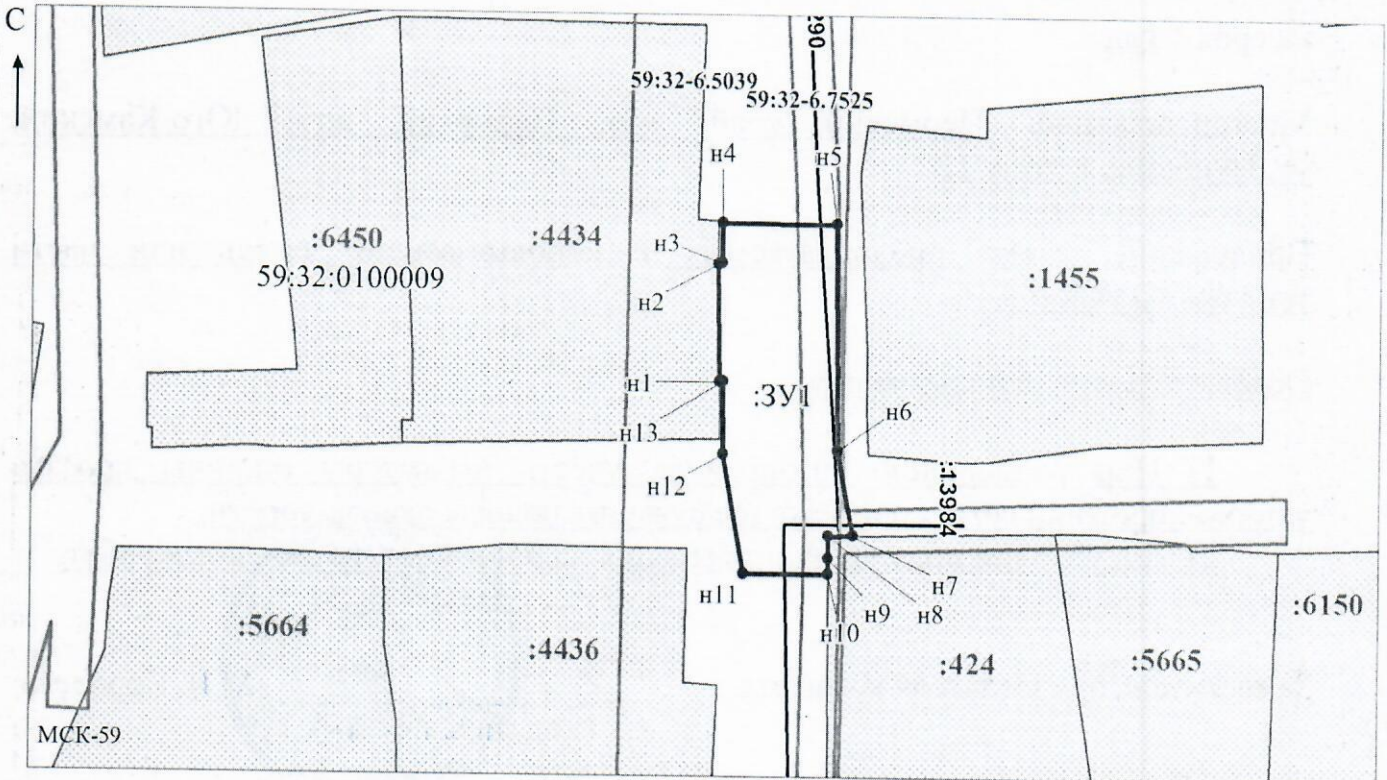
№ точки границы	X	Y
н1	484147.84	2192175.58
н2	484159.25	2192175.40
н3	484159.38	2192175.83
н4	484163.23	2192175.80
н5	484163.19	2192186.85
н6	484141.52	2192187.10
н7	484133.79	2192188.60
н8	484133.74	2192186.22
н9	484131.70	2192186.24
н10	484130.22	2192186.25
н11	484130.22	2192178.09
н12	484141.11	2192175.99
н13	484147.94	2192175.93
н1	484147.84	2192175.58

Описание границ смежных землепользователей:
 От точки н1 до точки н2 - земельный участок с кадастровым номером 59:32:0100009:4434
 От точки н2 до точки н7 - земли общего пользования
 От точки н7 до точки н10 - земельный участок с кадастровым номером 59:32:0100009:424
 От точки н10 до точки н1 - земли общего пользования

Условные обозначения:

- | | | | |
|---|---|---|--|
|  | - предполагаемый участок земель, на которых планируется размещение объекта |  | - зоны с особыми условиями использования территории, сведения о которых внесены в ЕГРН |
|  | - границы и номер земельного участка, сведения о которых внесены в ЕГРН |  | - обозначение запрашиваемого земельного участка |
|  | - границы и номер объекта капитального строительства, сведения о которых внесены в ЕГРН |  | - характеристическая точка границ земель или части земельного участка |
|  | - граница кадастрового квартала | | |

59:32:0100009 - номер кадастрового квартала



Масштаб 1:700
/ Осипова А.Д.

Заявитель: _____ (подпись, расшифровка подписи)
 МП _____

(для юридических лиц и индивидуальных предпринимателей)